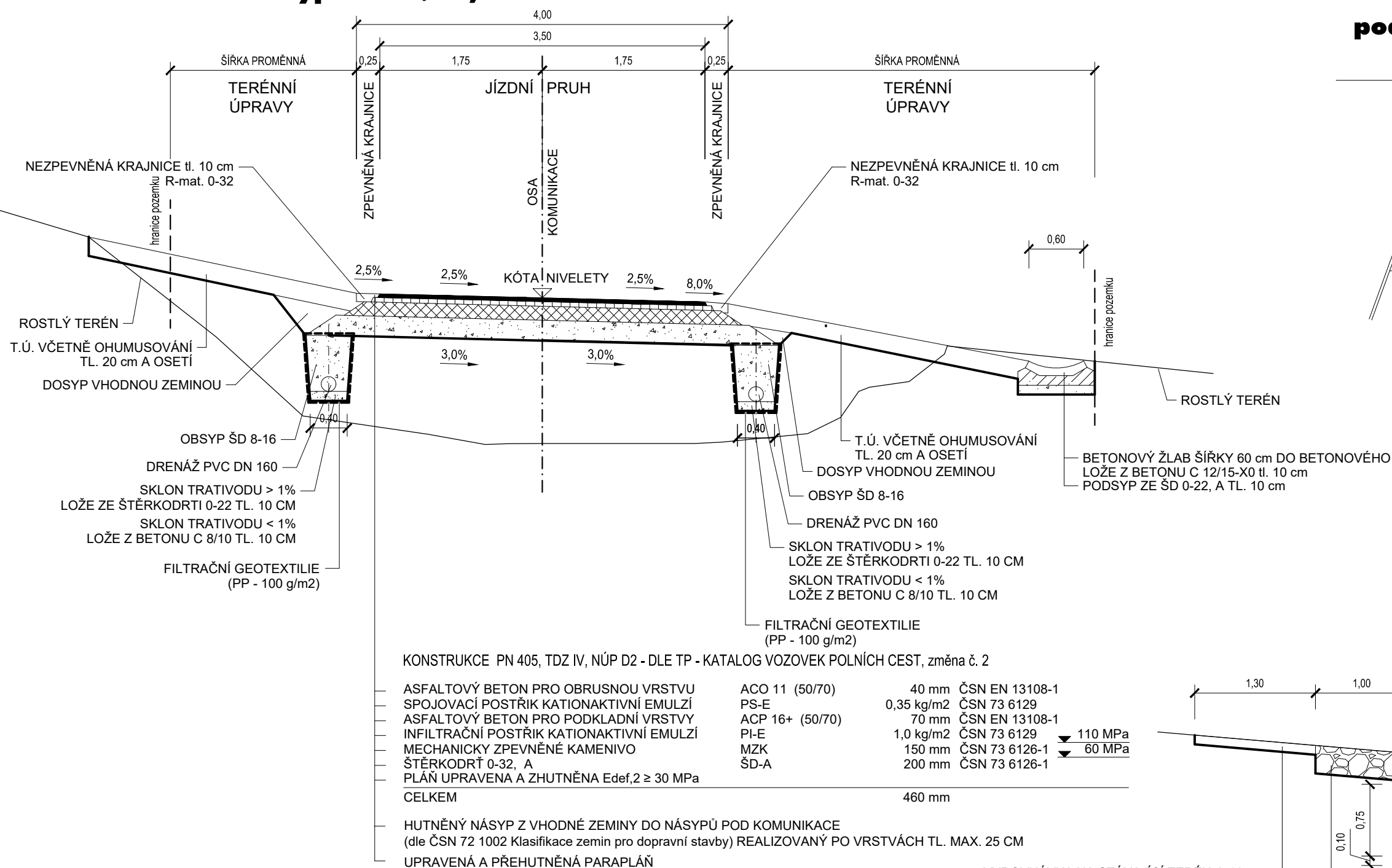
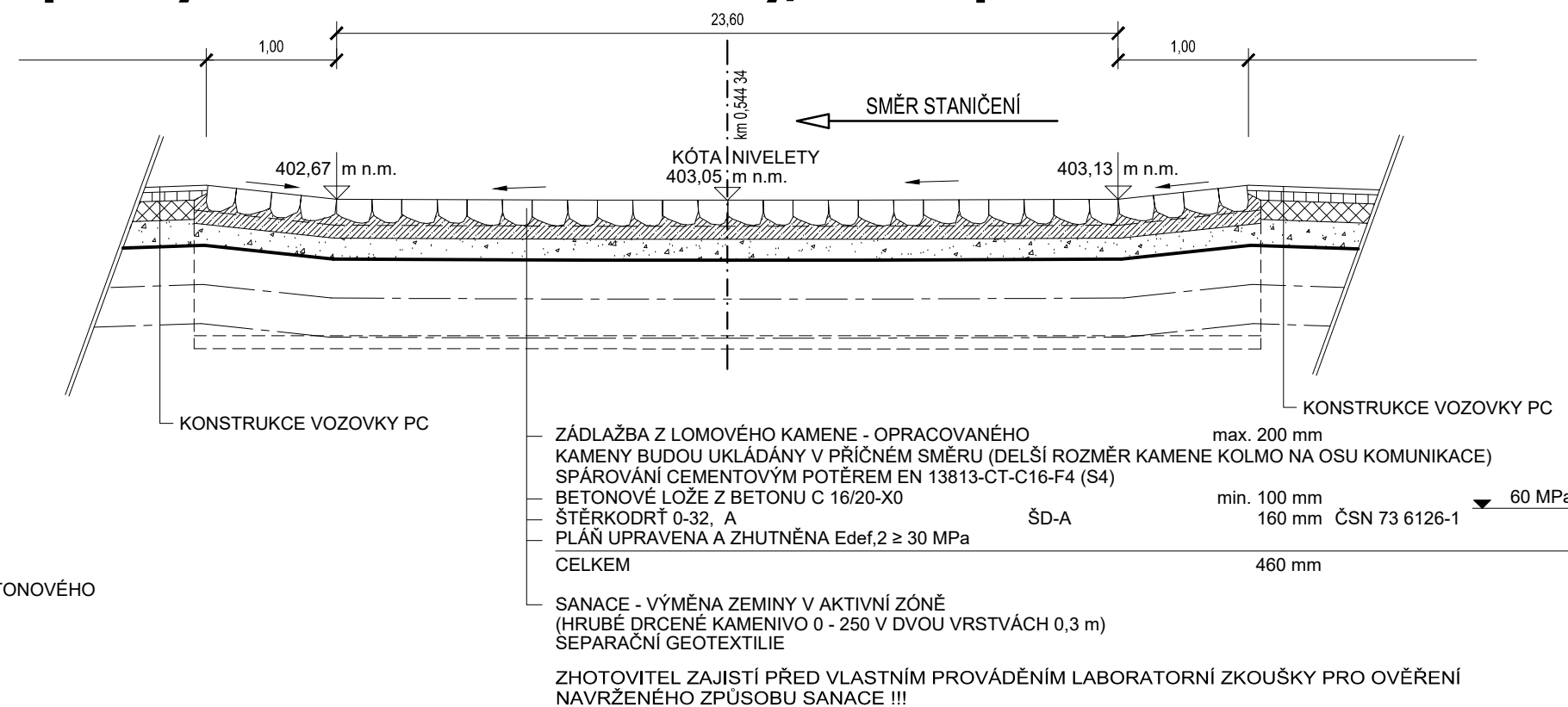


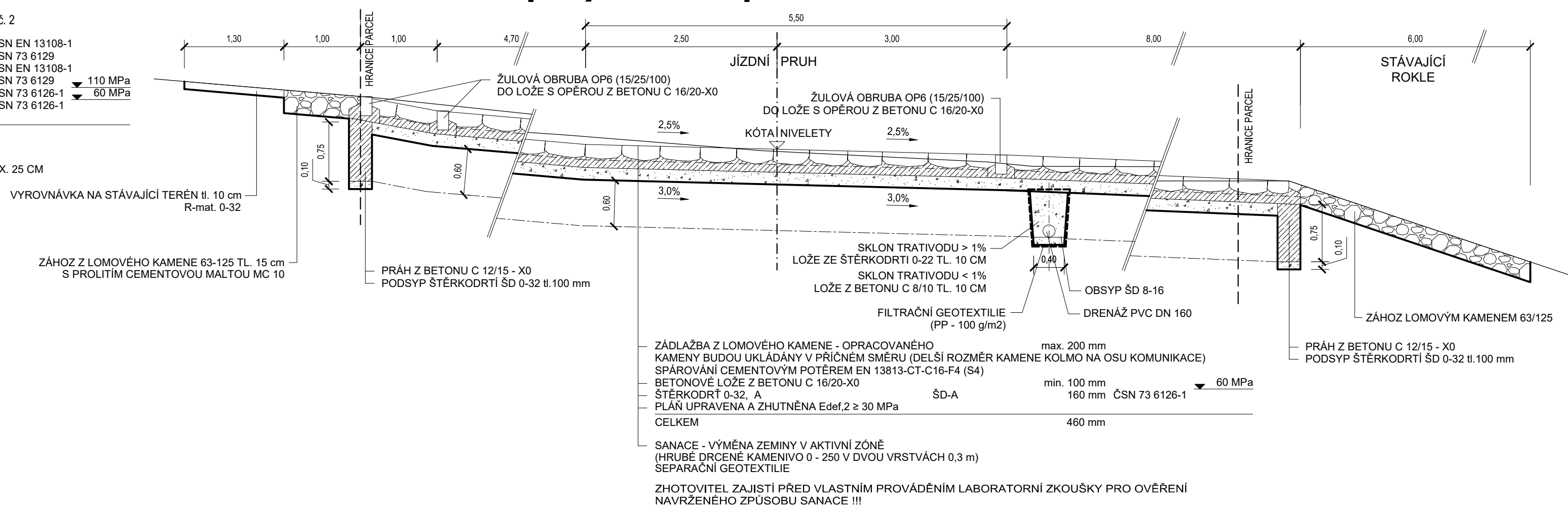
POLNÍ CESTA VPC 2.5.1



podélný řez komunikací v ose vozovky, v místě "přelivu" - km 0.544 34



příčný řez v místě "přelivu" - km 0.544 34



POZNÁMKY:

- ROZŠÍŘENÍ V MÍSTĚ VÝHYBEN A SJEZDY NA POZEMKY BUDOU ŘEŠENY SHODNĚ S VOZOVKOU PC
- ZHOTOVITEL ZAJISTÍ PŘED VLASTNÍM PROVÁDĚNÍM ZKUŠEBNÍ PLOCHY A ZKOUŠKY PRO OVĚŘENÍ NAVRŽENÉHO ZPŮSOBU SANACE !!!

		Nedvěď s.r.o. PROJEKT PLZEŇ, PROJEKTOVÁ KANCELÁŘ		KOTEROVSKÁ 177, 326 00 PLZEŇ	
				R	
KRAJ:	PLZEŇSKÝ	OBEC:	NĚMČOVICE		
OBJEDNATEL:	ČR - Státní pozemkový úřad, KPÚ pro Plzeňský kraj, Pobočka Plzeň				
Polní cesta - část VPC 2.6.1, VPC 2.16 a část VPC 2.5.1 v k.ú. Olešná u Radnic SO 103 - Polní cesta VPC 2.5.1				SOUBOR Olešná_PC_VZOR_2022.dwg	
VZOROVÝ PŘÍČNÝ ŘEZ				DATUM 11/2022	
				STUPEŇ DSP, PDPS	
				ZMĚNA Č. MĚŘÍTKO <div style="display: flex; justify-content: space-between; align-items: center;"> 1 : 50 103 - 4. </div>	